









































List of public berths for cargo and passenger vessels on the Austrian Danube

River-km Danube	River bank	Name of the berth	Length (m)	Main sign		Additional information	Width of the berthing area on the water	Max. time allowed for berthing	River bank construction
2 219,7	R	Freinberg	700	E.6		Liegedauer max. 24h (max. time allowed for berthing 24h)	50 m	24 h	anchoring berth
2.212,6	R	Untere Laende Esternberg	400	E.5.1		ausgenommen Kleinfahrzeuge (small craft excluded)	40 m		inclined
2.199,6	R	Klosterfeld	780	E.5.1	 	ausgenommen Kleinfahrzeuge (small craft excluded)	50 m 60 m		inclined
2.184,7	R	Inzell	750	E.5.1		ausgenommen Kleinfahrzeuge (small craft excluded)	30 m		inclined
2.178,1	L	Obermühl	270	E.5.3-3		ausgenommen Kleinfahrzeuge (small craft excluded)	III		vertical
2 162,7	lock Aschach								
2.159,9	R	Öffentliche Lände Aschach	520	E.5.1		ausgenommen Kleinfahrzeuge (small craft excluded)	30 m		inclined / vertical
2.159,1	R	Aschach	1 076	E.5.1		ausgenommen Kleinfahrzeuge (small craft excluded)	50 m		inclined
2.154,8	R	Langer Haufen	215	E.5.3-3		ausgenommen Kleinfahrzeuge (small craft excluded)	III		inclined
2 146,8	lock Ottensheim								
2.134,0	R	Untere Donaulände - II	380	E.5.1		ausgenommen Kleinfahrzeuge, max. Liegezeit 48 Stunden (small craft excluded, max. time allowed for berthing 48 hours)	34 m	48 h	inclined
2.133,9	R	Untere Donaulände - II	475	E.5.1		ausgenommen Kleinfahrzeuge, max. Liegezeit 48 Stunden (small craft excluded, max. time allowed for berthing 48 hours)	20 m	48 h	inclined
2.129,5	R	Trockengutlände Linz Mitte	350	E.5.1		ausgenommen Kleinfahrzeuge, Liegedauer 2 Wochen (small craft excluded, max. time allowed for berthing 2 weeks)	50 m	2 Wochen	inclined
2 129,1	R	Trockengüterlände Linz Mitte	217	E.5.2, E.5.12, E.25	  	ausgenommen Kleinfahrzeuge, Liegedauer max. 48 Stunden (small craft excluded, max. time allowed for berthing 48 hours)	20 - 60 m	48 hrs	dolphins
2 128,9	R	Autoverladeplatz Linz Mitte	120	E.5.2, E. 7.1	 	ausgenommen Kleinfahrzeuge, max. Liegedauer 2 Stunden, (small craft excluded, max. time allowed for berthing 2 hours)	20 - 45 m	2 hrs	dolphins

River-km Danube	River bank	Name of the berth	Length (m)	Main sign		Additional information	Width of the berthing area on the water	Max. time allowed for berthing	River bank construction
2.128,6	R	Tanklände Linz Mitte	635	E.7.1		Liegedauer max. 2 Wochen (max. time allowed for berthing 2 weeks)	IV	2 Wochen	inclined
2.125,3	L	Steyregg	740	E.5.12		Liegedauer max. 48 Stunden (max. time allowed for berthing 48 hours)	III	48 h	inclined
2 119,5	lock Abwinden								
2.112,2	L	Mauthausen	300	E.5.3-3			III		inclined
2.106,7	L	Au	430	E.5.1		ausgenommen Kleinfahrzeuge (small craft excluded)	50 m		inclined
2.100,5	R	Strengberg-Au, Rote Mühle	470	E.5.1			40 m		inclined
2 095,1	lock Wallsee								
2.092,4	R	Wallsee	1 050	E.5.1			50 m		inclined
2.081,2	R	Tiefenbach	500	E.5.1		nur für Talfahrer, ausgenommen Kleinfahrzeuge (only for downstream vessels, small craft excluded)	40 m		inclined
2.080,0	L	Sailer	500	E.5.1		Ausgenommen Kleinfahrzeuge, nur für Bergfahrer (except small craft, only for vessels heading upstream)	35 m		inclined
2.072,2	L	Sarmingstein	230	E.5.1		ausgenommen Kleinfahrzeuge (small craft excluded)	40 m		inclined
2.071,7	R	Langgries	550	E.5.1		ausgenommen Kleinfahrzeuge (small craft excluded)	45 m		inclined
2 060,4	lock Persenbeug								
2.059,2	R	obere Lände Ybbs	712	E.5.1			45 m		inclined
2.058,3	R	untere Lände Ybbs	400	E.5.1			45 m		inclined
2.053,6	L	Metzling	315	E.5.1			37 m		inclined
2.044,4	R	Pöchlarn	190	E.5.1			40 m		inclined

River-km Danube	River bank	Name of the berth	Length (m)	Main sign		Additional information	Width of the berthing area on the water	Max. time allowed for berthing	River bank construction
2 043,5	L	Kleinpöchlarn	400	E.5.1	34		34 m		inclined
2 038,1	lock Melk								
2.033,8	L	Schallemersdorf	600	E.5.3-2	P		II		inclined
2.029,8	L	Grimsing	295	E.5.3-2	P		II		inclined
2.026,4	L	Aggsbach Markt	190	E.5.3-3	P		III		inclined
2.019,5	L	Spitz	140	E.5.3-2	P		II		inclined
2.014,8	L	Joching	500	E.5.1	50		50 m		inclined
2.006,4	L	Loiben	600	E.5.3-3	P		III		inclined
2.002,1	L	Stein	280	E.5.3-2	P		II		inclined
1.998,8	L	öffentliche Lände Hafen Krems	300	E.5.1	46		46 m		inclined
1.998,6	L	öffentliche Lände Hafen Krems 48 h	600	E.5.1	46	Liegezeit max 48 Stunden (max. time allowed for berthing 48 hours)	46 m	48 h	inclined
1.993,8	R	Hollenburg	500	E.5.3-3	P		III		inclined
1.987,2	R	Traismauer	400	E.5.3-3	P		III		inclined
1 980,1	lock Altenwörth								
1.970,8	R	Pischelsdorf	550	E.5.1	47	Ausgenommen Kleinfahrzeuge (small craft excluded)	47 m		inclined
1.970,2	L	Langenschönbichl	600	E.5.1	52	Ausgenommen Kleinfahrzeuge (small craft excluded)	52 m		inclined
1.964,5	R	Tulln	300	E.5.1	47	Ausgenommen Kleinfahrzeuge (small craft excluded)	47 m		inclined

River-km Danube	River bank	Name of the berth	Length (m)	Main sign		Additional information	Width of the berthing area on the water	Max. time allowed for berthing	River bank construction	
1.962,8	L	Tulln	300	E.5.1	52	Ausgenommen Kleinfahrzeuge (small craft excluded)	52 m		inclined	
1 949,2	lock Greifenstein									
1.944,6	L	Jägerhauslände	500	E.5.1	44	Ausgenommen Kleinfahrzeuge (small craft excluded)	44 m		inclined	
1.940,8	L	Tuttendörfel	300	E.5.1	49	Ausgenommen Kleinfahrzeuge (small craft excluded)	49 m		inclined	
1.937,0	R	Kuchelau	650	E.5.1	34	Ausgenommen Kleinfahrzeuge (small craft excluded)	34 m		inclined	
1.934,8	R	Nussdorf	200	E.5.1	25	Ausgenommen Kleinfahrzeuge (small craft excluded)	25 m		inclined	
1.932,6	R	Brigittenau III	185	E.5.1	33	Liegedauer max. 48 Std., ausgenommen Kleinfahrzeuge (max. berthing time 48 h, small craft excluded)	33 m	48 h	inclined / vertical	
1.932,1	R	Brigittenau II	945	E.5.1	45	Liegedauer max. 48 Std., ausgenommen Kleinfahrzeuge (max. berthing time 48 h, small craft excluded)	45 m	48 h	inclined / vertical	
1.929,7	R	Nordbahnlände	390	E.5.1	44	max. Liegedauer 48 Stunden, ausgenommen Kleinfahrzeuge (max. time allowed for berthing 48 hours, small craft excluded)	44 m	48 h	inclined	
1 927,6	R	Lagerhauslände III	60	E.5.1, E.5.12	20	◆	Ausgenommen Kleinfahrzeuge (small craft excluded)	20 m		inclined
1.927,5	R	Lagerhauslände I	239	E.5.1, E.5.12	44	◆	Ausgenommen Kleinfahrzeuge (small craft excluded)	44 m		inclined
1.926,9	R	Lagerhauslände II	220	E.5.1	36	Liegedauer max. 48 Std., ausgenommen Kleinfahrzeuge (max. berthing time 48 h, small craft excluded)	36 m	48 h	vertical	
1.925,4	R	Krieau	540	E.5.1	34	Ausgenommen Kleinfahrzeuge (small craft excluded)	34 m		inclined	
1.925,0	R	Stadlau III	240	E.5.1	34	Liegedauer max. 48 Std., ausgenommen Kleinfahrzeuge (max. berthing time 48 h, small craft excluded)	34 m	48 h	vertical	
1.924,8	R	Stadlau II	220	E.5.1, E.5.12	45	◆	Ausgenommen Kleinfahrzeuge (small craft excluded)	45 m		inclined
1 921,1	lock Freudenua									
1.918,6	R	Mannswörth	200	E.5.1	44	Ausgenommen Kleinfahrzeuge (small craft excluded)	44 m		inclined	

River-km Danube	River bank	Name of the berth	Length (m)	Main sign		Additional information	Width of the berthing area on the water	Max. time allowed for berthing	River bank construction
1.917,2	L	Tanklände Neue Donau linkes Ufer	250	E.5		nur fuer Tankfahrzeuge, Fahrinne muss frei bleiben (only for tank vessels, fairway must be kept clear)			vertical
1.917,1	L	Tanklände Neue Donau rechtes Ufer	350	E.5		nur fuer Tankfahrzeuge, Fahrinne muss frei bleiben (only for tank vessels, fairway must be kept clear)			vertical
1 904,9	R	Fischamündung	200	E.5.1		Breite ab Dalben (width from dolphins)	25 m		dolphins
1 895,0	R	Wildungsmauer	300	E.5.1, E.7.1, E.25	  		23 m		dolphins
1.889,6	R	Petronell	400	E.5.1			35 m		inclined
1 883,9	R	Hainburg	358	E.5.1			25 m		inclined
1.879,0	R	Thebener Straßl	300	E.5.1			30 m		inclined

ABBREVIATIONS

L = left river bank R = right river bank

SELECTION OF BERTHS

Above list displays the public federal berths on the Austrian Danube available for cargo and passenger vessels.

They serve usual, operational puposes (e.g. rest periods, staff change, shore leaves).

Excluded are berths for specific puposes, such as waiting berths, emergency berths, high water and border control berths.

DISCLAIMER

viadonau does not assume liability for the correctness and completeness of the information provided.

Any claim of liability based on this service feature provided by viadonau is by any means whatsoever excluded.

last update:

04.07.2023

 Federal Ministry
Republic of Austria
Climate Action, Environment,
Energy, Mobility,
Innovation and Technology

viadonau