






























Liste öffentlicher Liegestellen für die Großschifffahrt an der österreichischen Donau

Strom-km Donau	Ufer	Ländenbezeichnung	Länge (m)	Schifffahrtszeichen	Zusatzinformationen	Liegeordnung	max. Liegedauer	Uferverbau
2.219,7	R	Freinberg	700	E.6 	Liegedauer max. 24h	50 m	24 h	schräg
2.212,6	R	Untere Laende Esternberg	400	E.5.1 	ausgenommen Kleinfahrzeuge	40 m		schräg
2.199,6	R	Klosterfeld	780	E.5.1  	ausgenommen Kleinfahrzeuge	50 m 60 m		schräg
2.184,7	R	Inzell	750	E.5.1 	ausgenommen Kleinfahrzeuge	30 m		schräg
2.178,1	L	Obermühl	270	E.5.3-3 	ausgenommen Kleinfahrzeuge	III		senkrecht
2 162,7	Schleuse Aschach							
2.159,9	R	Öffentliche Lände Aschach	520	E.5.1 	ausgenommen Kleinfahrzeuge	30 m		schräg / senkrecht
2.159,1	R	Aschach	1 076	E.5.1 	ausgenommen Kleinfahrzeuge	50 m		schräg
2.154,8	R	Langer Haufen	215	E.5.3-3 	ausgenommen Kleinfahrzeuge	III		schräg
2 146,8	Schleuse Ottensheim							
2.136,6	R	Obere Donaulände, oberer Abschnitt	245	E.5.12 	ausgenommen Kleinfahrzeuge, max. Liegezeit 48 Stunden	II	48 h	schräg
2.134,2	R	Untere Donaulände	130	E.5.3-2 	ausgenommen Kleinfahrzeuge, max. Liegedauer 48 Stunden	II	48 h	schräg
2.133,9	R	Untere Donaulände	310	E.5.3-1 	ausgenommen Kleinfahrzeuge max. Liegedauer 48 Stunden	I	48 h	schräg
2.129,5	R	Trockengutlände Linz Mitte	350	E.5.1 	ausgenommen Kleinfahrzeuge, Liegedauer 2 Wochen	50 m	2 Wochen	schräg
2.129,1	R	Trockengutlände Linz Mitte	320	E.5.12 	ausgenommen Kleinfahrzeuge, Liegedauer 2 Wochen	IV	2 Wochen	schräg

Strom-km Donau	Ufer	Ländenbezeichnung	Länge (m)	Schifffahrtszeichen	Zusatzinformationen	Liege- ordnung	max. Liege- dauer	Uferverbau
2.128,6	R	Tanklände Linz Mitte	650	E.5.13 	Liegedauer max. 2 Wochen	IV	2 Wochen	schräg
2.125,3	L	Steyregg	740	E.5.12 	Liegedauer max. 48 Stunden	III	48 h	schräg
2 119,5	Schleuse Abwinden							
2.112,2	L	Mauthausen	300	E.5.3-3 		III		schräg
2.106,7	L	Au	522	E.5.3-3 	ausgenommen Kleinfahrzeuge	III		schräg
2.100,5	R	Strengberg-Au, Rote Mühle	470	E.5.3-3 		III		schräg
2 095,1	Schleuse Wallsee							
2.092,4	R	Wallsee	1 050	E.5.3-3 		III		schräg
2.081,2	R	Tiefenbach	500	E.5.3-3 	nur für Talfahrer, ausgenommen Kleinfahrzeuge	III		schräg
2.080,0	L	Sailer	500	E.5.3-2 	Ausgenommen Kleinfahrzeuge, nur für Bergfahrer	II		schräg
2.072,2	L	Sarmingstein	230	E.5.3-3 	ausgenommen Kleinfahrzeuge	III		schräg
2.071,7	R	Langgries	550	E.5.3-2 	ausgenommen Kleinfahrzeuge	II		schräg
2 060,4	Schleuse Persenbeug							
2.059,2	R	obere Lände Ybbs	712	E.5.3-3 	ausgenommen Kleinfahrzeuge	III		schräg
2.058,3	R	untere Lände Ybbs	400	E.5.3-3 		III		schräg
2.053,6	L	Metzling	315	E.5.3-3 		III		schräg

Strom-km Donau	Ufer	Ländenbezeichnung	Länge (m)	Schifffahrtszeichen	Zusatzinformationen	Liege- ordnung	max. Liege- dauer	Uferverbau	
2.044,4	R	Pöchlarn	190	E.5.1	40		40 m	schräg	
2 038,1	Schleuse Melk								
2.033,8	L	Schallemmersdorf	600	E.5.3-2	P		II	schräg	
2.029,8	L	Grimsing	295	E.5.3-2	P		II	schräg	
2.026,4	L	Aggsbach Markt	190	E.5.3-3	P		III	schräg	
2.019,5	L	Spitz	140	E.5.3-2	P		II	schräg	
2.014,8	L	Joching	500	E.5.1	50		50 m	schräg	
2.006,4	L	Loiben	600	E.5.3-3	P		III	schräg	
2.002,1	L	Stein	280	E.5.3-2	P		II	schräg	
1.998,8	L	öffentliche Lände Hafen Krems	300	E.5.1	46		46 m	schräg	
1.998,6	L	öffentliche Lände Hafen Krems 48 h	600	E.5.1	46	Liegezeit max 48 Stunden	46 m	48 h	schräg
1.993,8	R	Hollenburg	500	E.5.3-3	P		III	schräg	
1.987,2	R	Traismauer	400	E.5.3-3	P		III	schräg	
1 980,1	Schleuse Altenwörth								
1.970,8	R	Pischelsdorf	550	E.5.3-3	P		III	schräg	
1.970,2	L	Langenschönbichl	600	E.5.3-3	P		III	schräg	

Strom-km Donau	Ufer	Ländenbezeichnung	Länge (m)	Schifffahrtszeichen	Zusatzinformationen	Liege- ordnung	max. Liege- dauer	Uferverbau
1.964,5	R	Tulln	300	E.5.3-3 		III		schräg
1.962,8	L	Tulln	300	E.5.3-3 		III		schräg
1 949,2	Schleuse Greifenstein							
1.944,6	L	Jägerhauslände	500	E.5.3-2 		II		schräg
1.940,8	L	Tuttendörfl	300	E.5.3-3 		III		schräg
1.937,0	R	Kuchelau	650	E.5.3-2 	ausgenommen Kleinfahrzeuge	II		schräg
1.934,8	R	Nussdorf	200	E.5.3-1 	ausgenommen Kleinfahrzeuge	I		schräg
1.932,6	R	Brigittenau III	185	E.5.1 	Liegedauer max. 48 Std. ausgenommen Kleinfahrzeuge	33 m	48 h	schräg / senkrecht
1.932,1	R	Brigittenau II	945	E.5.1 	Liegedauer max. 48 Stunden ausgenommen Kleinfahrzeuge	45 m	48 h	schräg / senkrecht
1.929,7	R	Nordbahnlände	390	E.5.3-3 	maximale Liegedauer 48 Stunden	III	48 h	schräg
1 927,6	R	Lagerhauslände III	60	E.5.12 	ausgenommen Kleinfahrzeuge	I		schräg
1.927,5	R	Lagerhauslände I	239	E.5.12 	ausgenommen Kleinfahrzeuge	III		schräg
1.926,9	R	Lagerhauslände II	220	E.5.1 	Liegedauer max. 48 Std. ausgenommen Kleinfahrzeuge	36 m	48 h	senkrecht
1.925,4	R	Krieau	540	E.5.1 	ausgenommen Kleinfahrzeuge	34 m		schräg
1.925,0	R	Stadlau III	240	E.5.1 	Liegedauer max. 48 Std. ausgenommen Kleinfahrzeuge	34 m	48 h	senkrecht

Strom-km Donau	Ufer	Ländenbezeichnung	Länge (m)	Schifffahrtszeichen	Zusatzinformationen	Liegeordnung	max. Liegedauer	Uferverbau
1.924,8	R	Stadlau II	220	E.5.12 	ausgenommen Kleinfahrzeuge	III		schräg
1 921,1	Schleuse Freudenau							
1.918,6	R	Mannswörth	200	E.5.3-2 	ausgenommen Kleinfahrzeuge	II		schräg
1.917,2	L	Tanklände Neue Donau linkes Ufer	250	E.5 	nur fuer Tankfahrzeuge, Fahrrinne muss frei bleiben			senkrecht
1.917,1	L	Tanklände Neue Donau rechtes Ufer	550	E.5 	nur fuer Tankfahrzeuge, Fahrrinne muss frei bleiben			senkrecht
1.889,6	R	Petronell	400	E.7 				schräg
1 883,9	R	Hainburg	358	E.5.3-2 		II		schräg
1.879,0	R	Thebener Straßl	300	E.7 				schräg

ABKÜRZUNGEN

L = linkes Ufer R = rechtes Ufer

LÄNDENAUSWAHL

Die oben stehende Aufstellung zeigt die der Großschifffahrt (Güter- und Personenschifffahrt) an der österreichischen Donau zur Verfügung stehenden öffentlichen Bundesländen.

Sie dienen den üblichen, betriebsbedingten Nutzungszwecken (z.B. Einhaltung von Ruhezeiten, Personalwechsel, Landgänge etc.).

Ausgenommen sind Länden, die für spezielle Zwecke eingerichtet wurden, wie Warteländen, Havarie- und Hochwasserabstellplätze und Grenzkontrollländen.

HAFTUNGSAUSSCHLUSS

viadonau übernimmt keine Gewähr für die Richtigkeit und Vollständigkeit dieser Information.

Die Inanspruchnahme einer Haftung auf Basis dieser von viadonau als Serviceleistung bereitgestellten Information, ganz gleich aus welchen Anspruchsgrundlagen und aus welchem Rechtsgrund auch immer, ist ausgeschlossen.

Stand:
10.05.2019